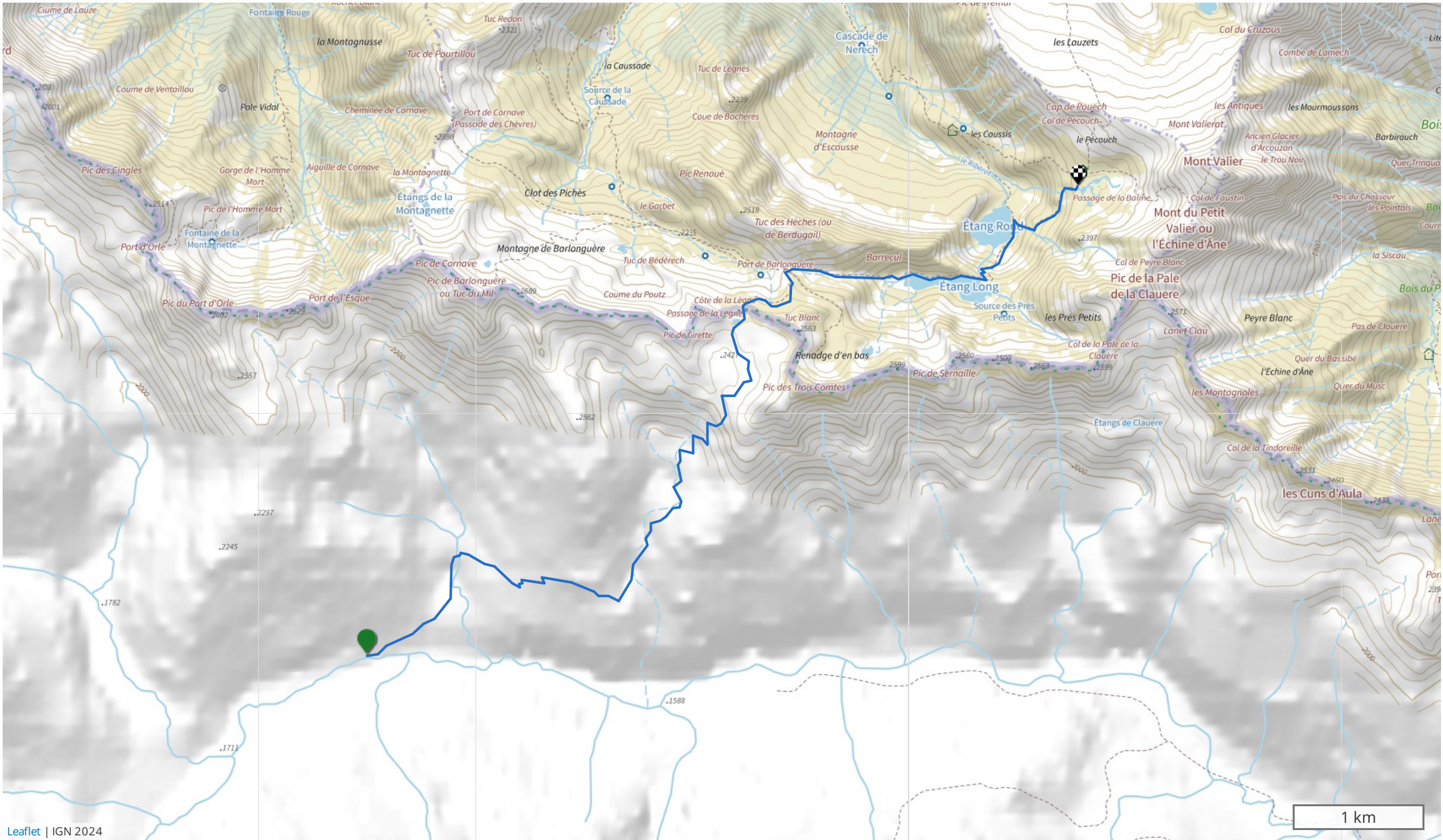


ACCÈS ESTAGNOUS PAR MONTGARRI

 Refuge les Estagnous








Impression générée par l'Institut national de l'information géographique et forestière le 11 mars 2024.
Cet itinéraire est fourni à titre informatif. L'IGN ne certifie pas la fiabilité des informations contenues dans les textes, cartes ou photos de cet itinéraire. Nous vous conseillons de vérifier ces informations avant votre voyage. N'hésitez pas à nous contacter ou à contacter l'auteur pour en savoir plus. Pour plus d'informations sur les données publiées sur ce site, reportez-vous aux Conditions Générales d'Utilisations du site [ignrando.fr](https://www.ignrando.fr).

ACCÈS ESTAGNOUS PAR MONTGARRI

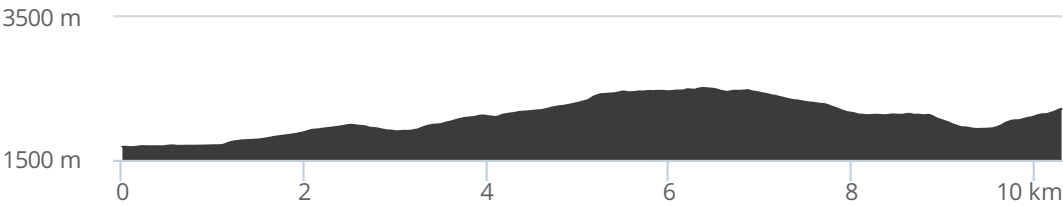
Refuge les Estagnous

 | THÉMATIQUE : Randonnée

PUBLIÉ PAR Refuge les Estagnous 

DISTANCE	10,3 km	TYPE(S) PARCOURS
DÉPART		 Aller/Retour
RANDO		ALTITUDE
PÉDESTRE	06h30 - Moyen	 2507 m  1336 m
TRAIL	04h00 - Moyen	 1677 m  -802 m

PROFIL ALTIMÉTRIQUE



DESCRIPTION

Accès au refuge des Estagnous depuis le refuge de Montgarri. Etape du circuit Passaran.



Impression générée par l'Institut national de l'information géographique et forestière le 11 mars 2024.
Cet itinéraire est fourni à titre informatif. L'IGN ne certifie pas la fiabilité des informations contenues dans les textes, cartes ou photos de cet itinéraire. Nous vous conseillons de vérifier ces informations avant votre voyage. N'hésitez pas à nous contacter ou à contacter l'auteur pour en savoir plus. Pour plus d'informations sur les données publiées sur ce site, reportez-vous aux Conditions Générales d'Utilisations du site ignrando.fr.