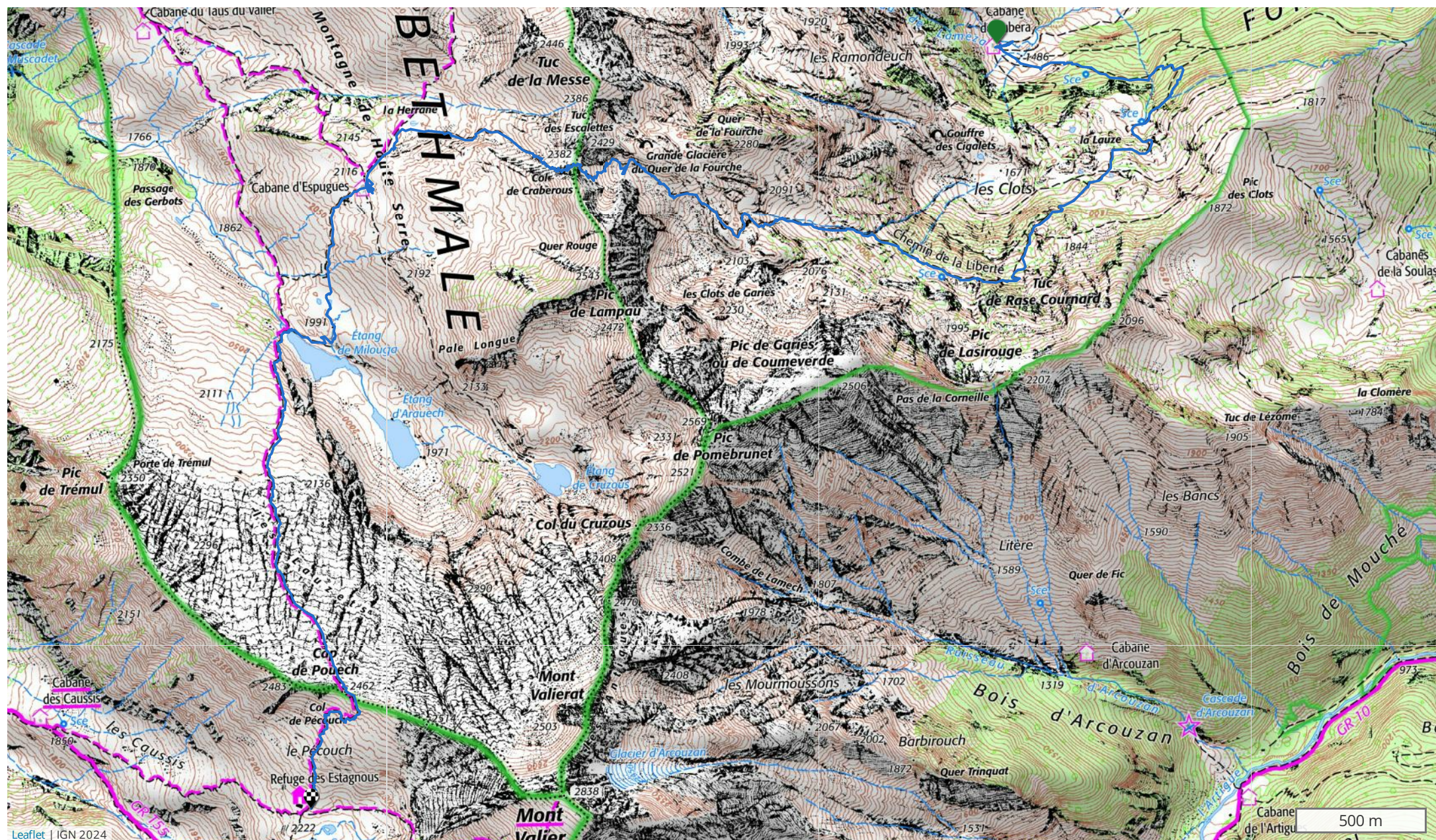


ACCÈS ESTAGNOUS PAR SUBERA




Refuge les Estagnous




Impression générée par l'Institut national de l'information géographique et forestière le 11 mars 2024.






Cet itinéraire est fourni à titre informatif. L'IGN ne certifie pas la fiabilité des informations contenues dans les textes, cartes ou photos de cet itinéraire. Nous vous conseillons de vérifier ces informations avant votre voyage. N'hésitez pas à nous contacter ou à contacter l'auteur pour en savoir plus. Pour plus d'informations sur les données publiées sur ce site, reportez-vous aux Conditions Générales d'Utilisations du site [ignrando.fr](https://www.ignrando.fr).

ACCÈS ESTAGNOUS PAR SUBERA

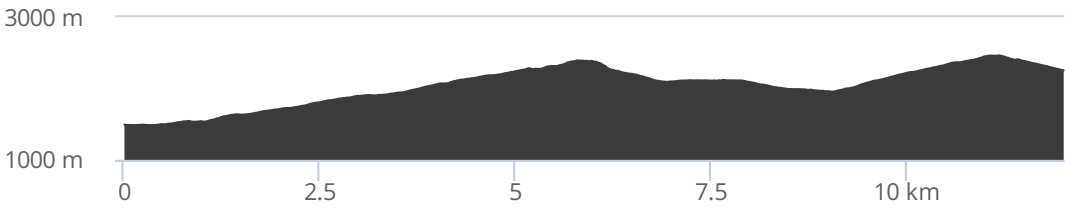
 Refuge les Estagnous

 | THÉMATIQUE : Montagne

PUBLIÉ PAR Refuge les Estagnous 

DISTANCE	12,0 km	TYPE(S) PARCOURS
DÉPART	Seix	 Aller Simple
RANDO		ALTITUDE
PÉDESTRE	06h00 - Moyen	 2464 m  1578 m
TRAIL	03h00 - Moyen	 1487 m  -817 m

PROFIL ALTIMÉTRIQUE



DESCRIPTION

Étape du circuit historique du Chemin de la Liberté
Accès au refuge les Estagnous depuis la cabane de la Subéra



Impression générée par l'Institut national de l'information géographique et forestière le 11 mars 2024.
Cet itinéraire est fourni à titre informatif. L'IGN ne certifie pas la fiabilité des informations contenues dans les textes, cartes ou photos de cet itinéraire. Nous vous conseillons de vérifier ces informations avant votre voyage. N'hésitez pas à nous contacter ou à contacter l'auteur pour en savoir plus. Pour plus d'informations sur les données publiées sur ce site, reportez-vous aux Conditions Générales d'Utilisations du site ignrando.fr.