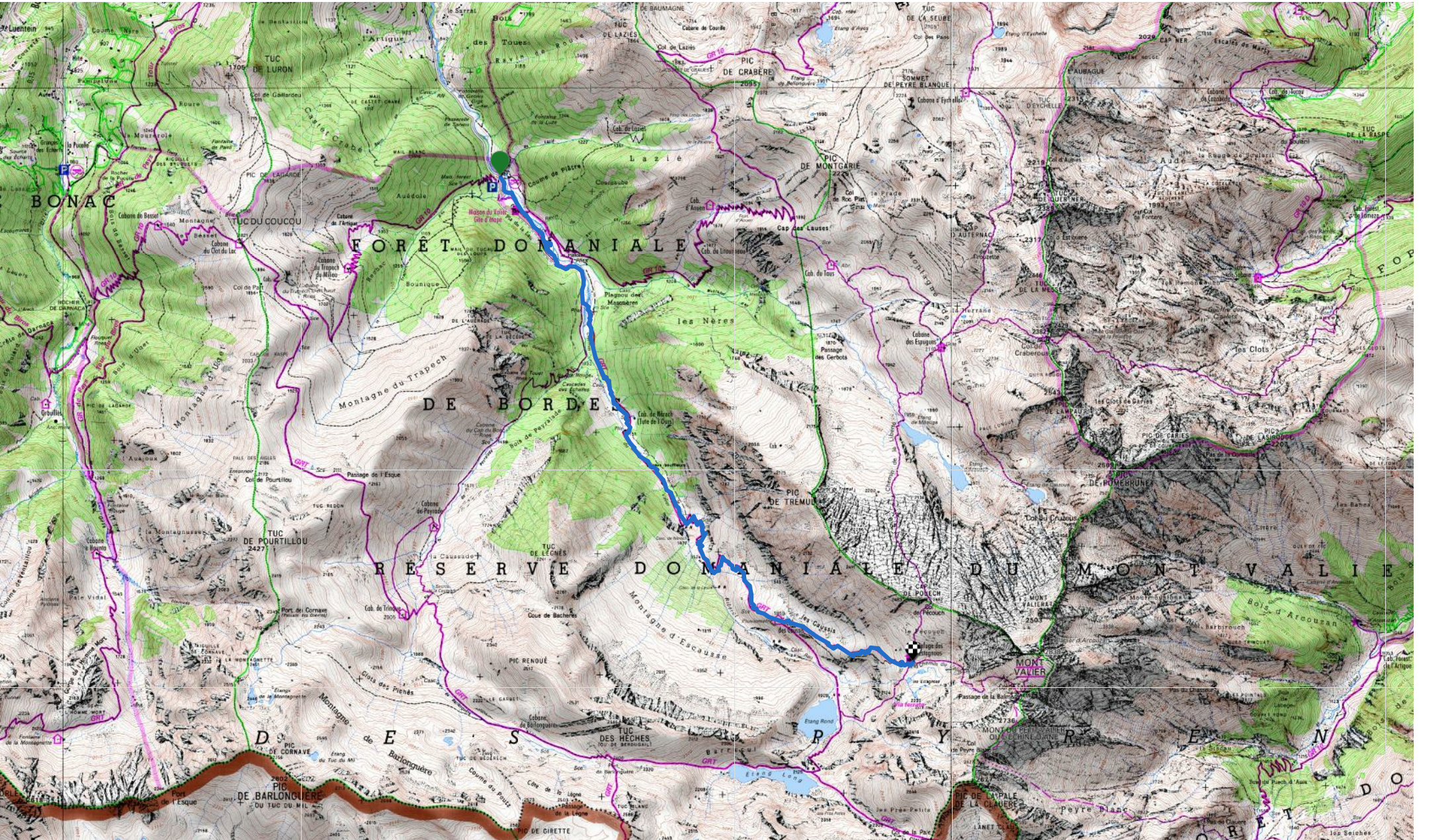


ACCÈS ESTAGNOUS PAR RIBEROT

 Refuge les Estagnous




Impression générée par l'Institut national de l'information géographique et forestière.
Cet itinéraire est fourni à titre informatif. L'IGN ne certifie pas la fiabilité des informations contenues dans les textes, cartes ou photos de cet itinéraire. Nous vous conseillons de vérifier ces informations avant votre voyage. N'hésitez pas à nous contacter ou à contacter l'auteur pour en savoir plus. Pour plus d'informations sur les données publiées sur ce site, reportez-vous aux Conditions Générales d'Utilisations du site <http://espaceoisirs.ign.fr/>.






ACCÈS ESTAGNOUS PAR RIBEROT

Refuge les Estagnous



 | **THÉMATIQUE** : Montagne

PUBLIÉ PAR Refuge les Estagnous 

DISTANCE	7,0 km	TYPE(S) DE PARCOURS
DÉPART	Les bordes-sur-lez	 Aller Simple
RANDO PÉDESTRE TRAIL	04h - Moyen Difficile	ALTITUDE
		 2249 m  1379 m
		 932 m  -64 m



DESCRIPTION

Aller ou retour du parking du Pla de la Lau au refuge les Estagnous par la vallée du Riberot