

This is a detailed topographic map of the Mont Ventoux region in France. The map shows the mountain range with various peaks and valleys. Key features include:

- Mountains and Peaks:** Pic de Montgarnie (2095m), Pic de Crabère (2095m), Pic de Montgarnie (2095m), Pic de Crabère (2095m), Pic de Montgarnie (2095m), Pic de Crabère (2095m).
- Towns and Villages:** Bédoulet, Mont Ventoux, Mont Ventoux, Mont Ventoux, Mont Ventoux, Mont Ventoux.
- Geographical Features:** Forêt Domaniale de Bordes, Forêt Domaniale du Mont Ventoux, Forêt Domaniale de Bordes, Forêt Domaniale du Mont Ventoux.
- Infrastructure:** Roads, trails, and a railway line are visible.
- Topography:** Contour lines and elevation markers are used to show the terrain.

Cet itinéraire est fourni à titre informatif. L'IGN ne certifie pas la fiabilité des informations contenues dans les textes, cartes ou photos de cet itinéraire. Nous vous conseillons de vérifier ces informations avant votre voyage. N'hésitez pas à nous contacter ou à contacter l'auteur pour en savoir plus. Pour plus d'informations sur les données publiées sur ce site, reportez-vous aux Conditions Générales d'Utilisations du site <http://espaceloisirs.ign.fr/>.

ACCÈS ESTAGNOUS PAR COL DE LA CORE






 Refuge les Estagnous

Embarquez ce
parcours sur
votre mobile



THÉMATIQUE : Montagne

PUBLIÉ PAR Refuge les Estagnous 

DISTANCE	12,0 km	TYPE(S) DE PARCOURS
DÉPART	Bethmale	 Aller/Retour
RANDO		ALTITUDE
PÉDESTRE	06h - Moyen	 2462 m  1628 m
TRAIL	02h30 - Moyen	 1395 m  -776 m

